

Hôtel de Communauté
307 Avenue de l'Arc de triomphe
84100 ORANGE

A l'attention de Mme Justine DESFOUR
ads@ville-orange.fr

Nos réf NAD/SBE
ODC/CL/0677-24

Affaire suivie par **Mme DAVID**
Tél **03.85.42.13.33**
Mail odclignes@trapil.com

Champforgeuil, le 13 novembre 2024

***Objet* : OLÉODUCS DE DÉFENSE COMMUNE**
Pipeline : ANTENNE D'ORANGE
Urbanisme : Modification 3 du PLU
Commune de : ORANGE

Madame,

Dans le cadre de l'enquête publique portant sur la modification 3 du PLU d'Orange, nous vous communiquons les observations suivantes :

L'examen du dossier transmis appelle de notre part les observations suivantes :

La commune d'**ORANGE** est traversée par la canalisation d'hydrocarbures haute pression **ANTENNE D'ORANGE** appartenant au SEO (Service des Energies Opérationnelles) et opéré par ordre et pour le compte de l'Etat (Service National des Oléoducs Interalliés) par la société TRAPIL.

Le tracé de la canalisation est ainsi reporté sur les extraits de carte au 1/25000^{ème} joints.

1) Servitudes liées à la construction et l'exploitation des pipelines

D'une part, cette installation pétrolière est un ouvrage public réalisé dans le cadre de la loi n°49-1060 du 2 août 1949, modifiée par la loi n°51-712 du 7 juin 1951, et déclaré d'utilité publique par le décret du **21 mai 1957 annulé et remplacé par les décrets du 29 mai 1959 et du 03 mai 1963.**

La construction de l'oléoduc a nécessité la mise en place d'une servitude d'utilité publique I3 (anciennement II bis) de **12 mètres** axée sur la conduite définie par les articles L555-27 et R555-34 du code de l'environnement.

En outre, s'agissant d'un ouvrage déclaré d'utilité publique susceptible de recevoir à tout moment pour les besoins de son exploitation ou de sa protection des modifications ou extensions, il importe que le PLU soit complété à l'article concernant les occupations admises, et ce quelles que soient les zones traversées par les oléoducs intéressés, de la mention suivante :

- les installations nécessaires à l'exploitation et à la sécurité des oléoducs de défense commune.

2) Servitudes liées aux zones d'effets du pipeline

D'autre part, en application des dispositions de l'article R. 132-1 du code de l'urbanisme, le PLU doit tenir compte, dans les zones constructibles, **des risques technologiques afférents à ces infrastructures pétrolières.**

A cet effet, les zones d'effets des phénomènes dangereux retenus, issues de l'étude de dangers de notre réseau et établies conformément aux dispositions de l'**arrêté du 5 mars 2014 modifié définissant les modalités d'application du chapitre V du titre V du livre V du code de l'environnement et portant règlement de la sécurité des canalisations de transport de gaz naturel ou assimilé, d'hydrocarbures et de produits chimiques**, ont été communiquées à l'administration. Cependant, nous vous communiquons les zones d'effets des phénomènes dangereux retenus, issues de l'étude de dangers 2021 de notre réseau, visées dans le tableau ci-après.

Zones d'effets	Phénomènes dangereux retenus	
	<i>Brèche 12mm</i>	<i>Brèche 70 mm</i>
Zone des effets irréversibles	20 m* / 46 m	190 m
Zone des premiers effets létaux	15 m* / 38 m	142 m
Zone des effets létaux significatifs	10 m* / 31 m	112 m

* Avec prise en compte de l'éloignement

L'arrêté de la préfecture du VAUCLUSE en date du 24 juillet 2018, joint en annexe 2, institue les servitudes d'utilité II (anciennement SUP ou CANA TMD) relatives à la maîtrise de l'urbanisation sur la commune d'ORANGE dans les zones d'effets générées par ces phénomènes dangereux susceptibles de se produire.

En application de l'article R555-30-1 du code de l'environnement, dans ces zones, le maire informe le transporteur de toute demande de permis de construire, de certificat d'urbanisme opérationnel ou de permis d'aménager.

Le développement de l'urbanisation devra prendre en compte ces distances notamment pour les projets de construction **d'établissements recevant du public, d'installations nucléaires de base, d'immeubles de grande hauteur**, de lotissements, de zones artisanales ou industrielles...

3) Dispositions diverses

Le règlement du PLU devra prendre en compte la présence des installations annexes (chambres à vannes, stations de pompage, terminaux de livraison, postes de chargement camion) des canalisations et des dépôts d'hydrocarbures ICPE qui y sont connectés et qui peuvent faire l'objet d'autorisation d'urbanisme.

A cet effet, les installations suivantes sont répertoriées sur le périmètre du PLU :

Type d'installation	Identification	Communes
Terminal	Aéro Orange Caritat (OGA)	Orange

Par ailleurs, nous vous rappelons que les risques liés à l'exploitation du pipeline sont répertoriés dans un plan de secours appelé Plan de Surveillance et d'Intervention (PSI) déposé auprès des services administratifs et de secours du département.

La mise à jour du PSI est réalisée, conformément à la réglementation en vigueur pour les canalisations existantes intéressant la défense nationale.

Nous vous demandons également d'intégrer les dispositions réglementaires suivantes dans votre PLU :

En application des dispositions du chapitre IV du titre V du livre V du Code de l'Environnement (partie réglementaire) et depuis le 01 juillet 2012, pour tous les travaux situés dans une bande de 50 mètres de part et d'autre de la canalisation, la consultation du guichet unique à l'adresse internet suivante est obligatoire :

<http://www.reseaux-et-canalisations.ineris.fr>

La présente correspondance ainsi que les servitudes I1 et I3 sont à inclure dans les annexes du PLU conformément à l'article R. 151-51 du Code de l'Urbanisme.

A l'issue de l'approbation de votre PLU et de ses annexes, nous souhaitons être informés de sa publication prévue au premier alinéa de l'article L. 2131-1 du code général des collectivités territoriales sur le portail national de l'urbanisme prévu à l'article L. 133-1 du code de l'urbanisme .

Restant à votre disposition pour tout renseignement complémentaire, nous vous prions d'agréer, Monsieur, l'expression de nos salutations distinguées.

Le chef du réseau
des Oléoducs de Défense Commune,
T. HERAUD
P/O S.BEARD
Responsable de la section Lignes

Stephane BEARD

Pièces jointes :

- Servitude I1 : arrêté préfectoral du 24/07/2018
- Servitude I3 : fiche I3
- 1 extrait de carte

Copies :

Ministère de la Transition Ecologique, de l'Energie, du Climat et de la Prévention des Risques/SNOI
BPIA/Mission de Contrôle des Oléoducs relevant de la Défense Nationale (M. MIAN)
TRAPIL/DRPO/Paris
TRAPIL/ODC/Région Sud (M. HERMAN)

**Oléoduc de l'ETAT exploité par TRAPIL
(Hydrocarbures liquides)
SERVITUDES D'UTILITE PUBLIQUE**

Servitude I 3

Commune de : ⇒ ORANGE

Texte définissant les servitudes : ⇒ Pipeline de défense - articles L555-27 et R555-34 du code de l'environnement.

Texte créant les servitudes de :

- ◆ Nom de l'ouvrage : ⇒ Oléoduc de Défense Commune (ODC)
- ◆ Tronçon de l'oléoduc : ⇒ FOS - LANGRES
- ◆ Décret du : ⇒ 21/05/1957, annulé et remplacé par le décret du 29/05/1959 et du 03/05/1963
- ◆ Les servitudes ont été établies soit par conventions passées à l'amiable, soit par ordonnances d'imposition. Dans les deux cas, les actes correspondants ont fait l'objet d'une publication au bureau des hypothèques.

Consistance des servitudes :

1°/ Dans une bande de 5 mètres de largeur (zone forte de protection) où sont enfouies les canalisations, il est interdit :

- ◆ D'édifier une construction en dur même si ses fondations ont une profondeur inférieure à 0,60 mètre.
- ◆ D'effectuer des travaux de toute nature y compris les façons culturales à plus de 0,60 mètre.

2°/ L'exploitant de la canalisation a le droit, à l'intérieur d'une bande de terrain de 12 mètres de largeur garantie par la servitude de passage au profit de l'état

- ◆ D'accéder en tout temps, en particulier pour effectuer les travaux d'entretien et de réparation ;
- ◆ D'essarter tous arbres et arbustes ;
- ◆ De construire, en limite des parcelles cadastrales, des bornes ou balises indiquant l'emplacement de la conduite.

3°/ Les propriétaires ou leurs ayant droits sont tenus de :

- ◆ Ne procéder à aucune plantation d'arbres dans la bande de 12 mètres ;
- ◆ S'abstenir de tout acte de nature à nuire au bon fonctionnement, à l'entretien et à la conservation de l'ouvrage¹ ;
- ◆ Dénoncer, en cas de vente ou d'échange de parcelles en cause, la servitude dont elles sont grevées.

Service bénéficiaire des servitudes et gestionnaire de l'oléoduc à l'échelon central :

**SERVICE NATIONAL DES OLEODUCS INTERALLIES
Ministère de la Transition Ecologique, de l'Energie, du Climat et de la Prévention des Risques
Tour Séquoïa
92055 LA DEFENSE CEDEX**

Service exploitant à consulter pour l'accomplissement des formalités préalables à la réalisation des travaux exécutés à proximité du pipeline (Décret n° 2011-1241 du 05 octobre 2011 - Arrêté du 15 février 2012) ainsi que l'obtention de tous renseignements sur la conduite et notamment son emplacement :

**MONSIEUR LE DIRECTEUR DE LA DIVISION DES OLEODUCS DE DEFENSE COMMUNE
22B Route de Demigny – Champforgeuil
CS 30081
71103 CHALON SUR SAONE CEDEX**

(1) Les abris de jardins, de chasse et de pêche, clôtures et murets établis dans une bande de 5 mètres centrée sur la canalisation, empêchent la surveillance continue de celle-ci. En conséquence, leur établissement est soumis à accord préalable

PRÉFET DE VAUCLUSE

Direction Régionale de l'Environnement, de
l'Aménagement et du Logement
PACA
Service Prévention des Risques
Unité Contrôle Industriel et Minier

Affaire suivie par : Jérémie MICHEL

ARRETE PREFECTORAL du **24 JUIL. 2018**

**instituant des servitudes d'utilité publique prenant en compte la maîtrise des risques
autour des canalisations de transport de gaz naturel ou assimilé, d'hydrocarbures et de
produits chimiques**

Commune d'Orange

**Le Préfet de Vaucluse
Chevalier de l'ordre national du Mérite**

Vu le code de l'environnement, et notamment ses articles L.555-16, R.555-30, R.555-30-1 et R.555-31 ;

Vu le code de l'urbanisme notamment ses articles L.101-2, L.132-1, L.132-2, L.151-1 et suivants, L.153-60, L.161-1 et suivants, L.163-10, R.431-16 ;

Vu le code de la construction et de l'habitation, notamment ses articles R.122-22 et R.123-46 ;

Vu le décret du 9 mai 2018 portant nomination du préfet de Vaucluse, M. Bernard GAUME ;

Vu l'arrêté du 5 mars 2014 définissant les modalités d'application du chapitre V du titre V du livre V du code de l'environnement et portant règlement de la sécurité des canalisations de transport de gaz naturel ou assimilé, d'hydrocarbures et de produits chimiques, modifié par l'arrêté du 15 décembre 2016 ;

Vu l'arrêté préfectoral du 4 juin 2018 donnant délégation de signature à M. Thierry DEMARET, secrétaire général de la préfecture de Vaucluse ;

Vu le rapport de la Direction régionale de l'environnement, de l'aménagement et du logement de la région Provence-Alpes-Côte d'Azur, en date du 15 mai 2018 ;

Vu l'avis émis par le Conseil départemental de l'environnement et des risques sanitaires et technologiques du Vaucluse le 21 juin 2018 ;

Considérant que selon l'article L 555-16 du code de l'environnement, les canalisations de transport de gaz naturel ou assimilé, d'hydrocarbures et de produits chimiques doivent faire l'objet d'institution de servitudes d'utilité publique relatives à la maîtrise de l'urbanisation en raison des dangers et des inconvénients qu'elles présentent ;

Considérant que selon l'article R. 555-30 b du code de l'environnement pris en application du troisième alinéa de l'article L. 555-16, trois périmètres à l'intérieur desquels s'appliquent les dispositions en matière de maîtrise de l'urbanisation, sont définis ; les critères de ces périmètres sont déterminés par les risques susceptibles d'être créés par une canalisation de transport en service, notamment les risques d'incendie, d'explosion ou d'émanation de produits toxiques, menaçant gravement la santé ou la sécurité des personnes ;

SUR la proposition du secrétaire général de la préfecture de Vaucluse,

ARRÊTE

Article 1^{er}

Des servitudes d'utilité publique (SUP) sont instituées dans les zones d'effets générées par les phénomènes dangereux susceptibles de se produire sur les canalisations de transport décrites ci-après, conformément aux distances figurant dans les tableaux ci-dessous et reproduites sur la carte annexée au présent arrêté. La carte précitée peut être consultée dans les services de :

- la préfecture de Vaucluse,
- la mairie d'Orange,
- la direction régionale de l'environnement, de l'aménagement et du logement de Provence-Alpes-Côte d'Azur.

Seules les distances SUP1 sont reproduites dans la carte annexée au présent arrêté. Les restrictions supplémentaires fixées par l'article 2 pour les projets d'urbanisme dont l'emprise atteint les SUP2 ou SUP3 sont mises en œuvre dans le cadre de l'instruction de l'analyse de compatibilité obligatoire pour tout projet dont l'emprise atteint la SUP1.

NOTA : Dans les tableaux ci-dessous :

- PMS : Pression Maximale de Service de la canalisation
- DN : Diamètre Nominal de la canalisation.
- Distances S.U.P : Distances en mètres de part et d'autre de la canalisation définissant les limites des zones concernées par les servitudes d'utilité publique.

En cas d'écart entre les valeurs des distances SUP figurant dans les tableaux ci-dessous et la représentation cartographique des SUP telle qu'annexée au présent arrêté, les valeurs des tableaux font foi, appliquées au tracé réel des canalisations concernées.

Nom de la commune : Orange Code INSEE : 84087

Canalisations de transport de gaz naturel exploitées par le transporteur :

Nom : GRTgaz

Adresse :

33 rue Pétrequin

BP 6407

69413 Lyon CEDEX 06

• Ouvrages traversant la commune :

Nom de la canalisation	PMS (bar)	DN	Longueur dans la commune (en mètres)	Implantation	Distances S.U.P. en mètres (de part et d'autre de la canalisation)		
					SUP1	SUP2	SUP3
Alimentation ORANGE CI ISOVER ST-GOBAIN	67,7	80	237	enterrée	20	5	5
Alimentation ORANGE SUD LE GRES DP	67,7	80	15	enterrée	20	5	5
ANTENNE D'ORANGE BAGNOLS	67,7	150	12742	enterrée	50	5	5
ANTENNE D'ORANGE BAGNOLS	67,7	150	163	aérien	50	13	13

NOTA : Si la SUP1 du tracé adjacent enterré est plus large que celle d'un tronçon aérien, c'est elle qui doit être prise en compte au droit du tronçon aérien.

- **Installations annexes situées sur la commune :**

Nom de l'installation	Distances S.U.P. en mètres (à partir de l'installation)		
	SUP1	SUP2	SUP3
ORANGE CI ISOVER SAINT-GOBAIN	35	6	6
ORANGE DP SUD LE GRES	35	6	6
ORANGE SECT DP	35	6	6

NOTA : Si la SUP1 du tracé adjacent est plus large que celle de l'installation annexe, c'est elle qui doit être prise en compte au droit de l'installation annexe.

Canalisations de transport d'hydrocarbures propriété de l'État, ayant comme transporteur le Service National des Oléoducs Interalliés, service du MTES-DGEC, situé Tour Séquoia, place des Carpeaux, 92800 Puteaux et opérées par :

Nom : TRAPIL-ODC

Adresse :

22 B route de Demigny

Champforgeuil

CS 30081

71103 CHALON-SUR-SAONE Cedex

- **Ouvrages traversant la commune :**

Nom de la canalisation	PMS (bar)	DN	Longueur dans la commune (en mètres)	Implantation	Distances S.U.P. en mètres (de part et d'autre de la canalisation)		
					SUP1	SUP2	SUP3
Antenne d'ORANGE	69,6	258	267	enterrée	170	15	10

NOTA : Si la SUP1 du tracé adjacent enterré est plus large que celle d'un tronçon aérien, c'est elle qui doit être prise en compte au droit du tronçon aérien.

- Installations annexes situées sur la commune :

Nom de l'installation	Distances S.U.P. en mètres (à partir de l'installation)		
	SUP1	SUP2	SUP3
Terminal de livraison Aéro Orange	65	15	10

NOTA : Si la SUP1 du tracé adjacent est plus large que celle de l'installation annexe, c'est elle qui doit être prise en compte au droit de l'installation annexe.

Article 2

Conformément à l'article R.555-30 b) du code de l'environnement, les servitudes sont les suivantes, en fonction des zones d'effets :

Servitude SUP1, correspondant à la zone d'effets létaux (PEL) du phénomène dangereux de référence majorant au sens de l'article R.555-10-1 du code de l'environnement :

La délivrance d'un permis de construire relatif à un établissement recevant du public susceptible de recevoir plus de 100 personnes ou à un immeuble de grande hauteur et son ouverture est subordonnée à la fourniture d'une analyse de compatibilité ayant reçu l'avis favorable du transporteur ou, en cas d'avis défavorable du transporteur, l'avis favorable du Préfet rendu au vu de l'expertise mentionnée au III de l'article R 555-31 du code de l'environnement.

L'analyse de compatibilité est établie conformément aux dispositions de l'arrêté ministériel du 5 mars 2014 susvisé.

Servitude SUP2, correspondant à la zone d'effets létaux (PEL) du phénomène dangereux de référence réduit au sens de l'article R.555-10-1 du code de l'environnement :

L'ouverture d'un établissement recevant du public, hors extensions d'établissements recevant du public existants, susceptible de recevoir plus de 300 personnes ou d'un immeuble de grande hauteur est interdite.

Servitude SUP3, correspondant à la zone d'effets létaux significatifs (ELS) du phénomène dangereux de référence réduit au sens de l'article R.555-10-1 du code de l'environnement :

L'ouverture d'un établissement recevant du public, hors extensions d'établissements recevant du public existants, susceptible de recevoir plus de 100 personnes ou d'un immeuble de grande hauteur est interdite.

Article 3

Conformément à l'article R.555-30-1 du code de l'environnement, le maire informe le transporteur de toute demande de permis de construire, de certificat d'urbanisme opérationnel ou de permis d'aménager concernant un projet situé dans l'une des zones définies à l'article 2.

Article 4

Les servitudes instituées par le présent arrêté sont annexées aux plans locaux d'urbanisme et aux cartes communales des communes concernées conformément aux articles L.151-43, L.153-60, L.161-1 et L163-10 du code de l'urbanisme.

Article 5

En application du R554-60 du code de l'environnement, le présent arrêté sera publié au recueil des actes administratifs et sur le site internet de la Préfecture du Vaucluse et adressé au maire de la commune d'Orange.

Article 6

Cet arrêté pourra faire l'objet d'un recours contentieux auprès du tribunal administratif de Nîmes dans un délai de deux mois à compter de sa publication.

Article 7

Le Secrétaire Général de la Préfecture du Vaucluse, le Sous-Préfet de l'arrondissement de Carpentras, le Maire de la commune d'Orange, la Directrice Départementale des Territoires du Vaucluse, la Directrice Régionale de l'Environnement, de l'Aménagement et du Logement de Provence-Alpes-Côte d'Azur sont chargés chacun en ce qui le concerne de l'exécution du présent arrêté dont une copie leur sera adressée, ainsi qu'aux directeurs de GRTgaz et du Service National des Oléoducs Interalliés.

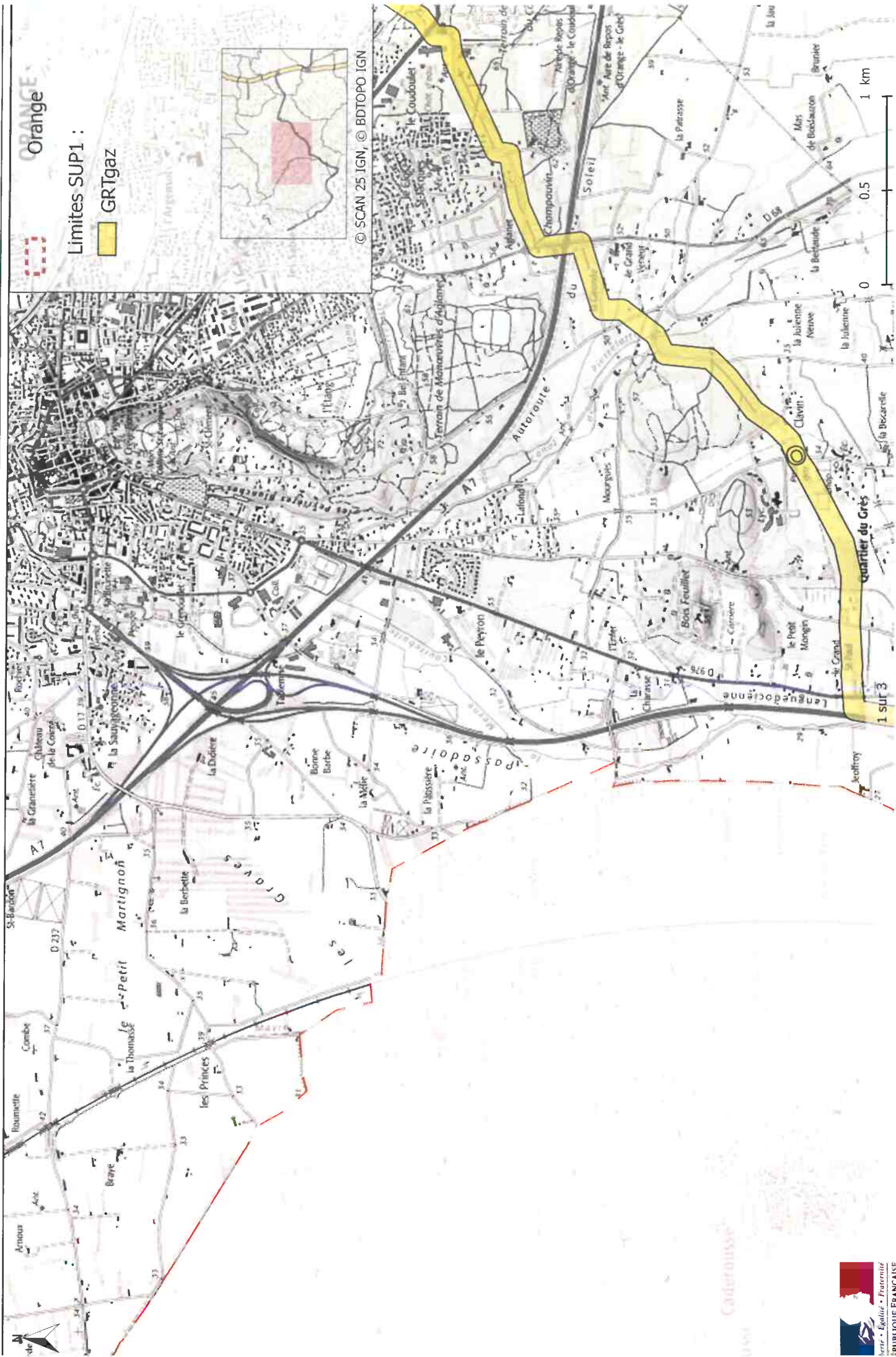
Fait à Avignon

24 JUIL. 2018

 Le Préfet,

Bertrand GAUME

Servitudes d'utilité publique autour des canalisations de transport de matières dangereuses

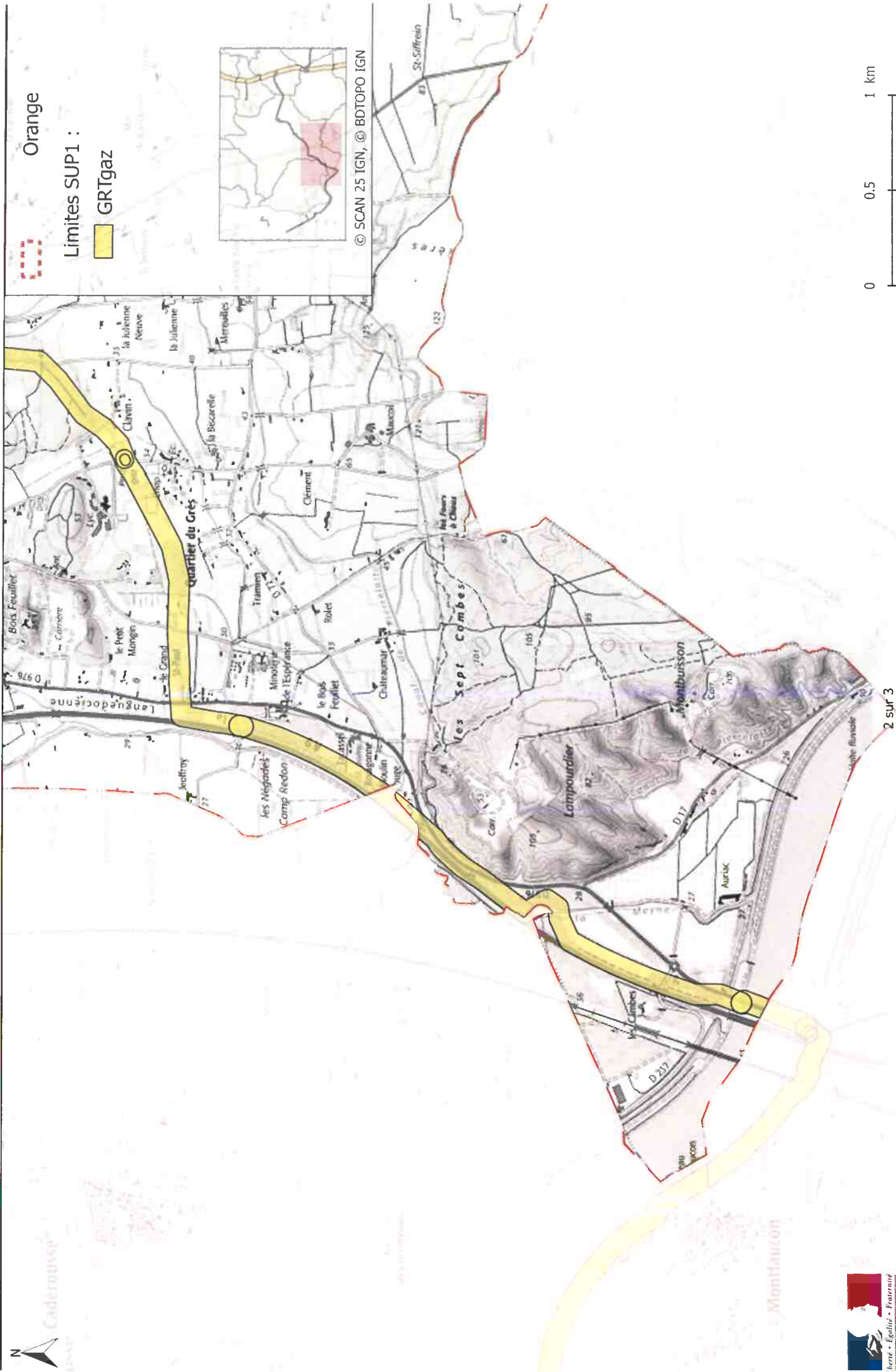


Limites SUP1 :



GRTgaz

© SCAN 25 IGN, © BDTOP0 IGN

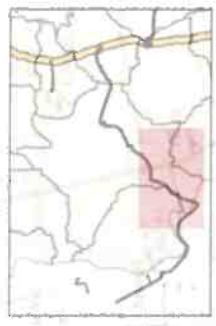


Orange

Limites SUP1 :



GRTgaz



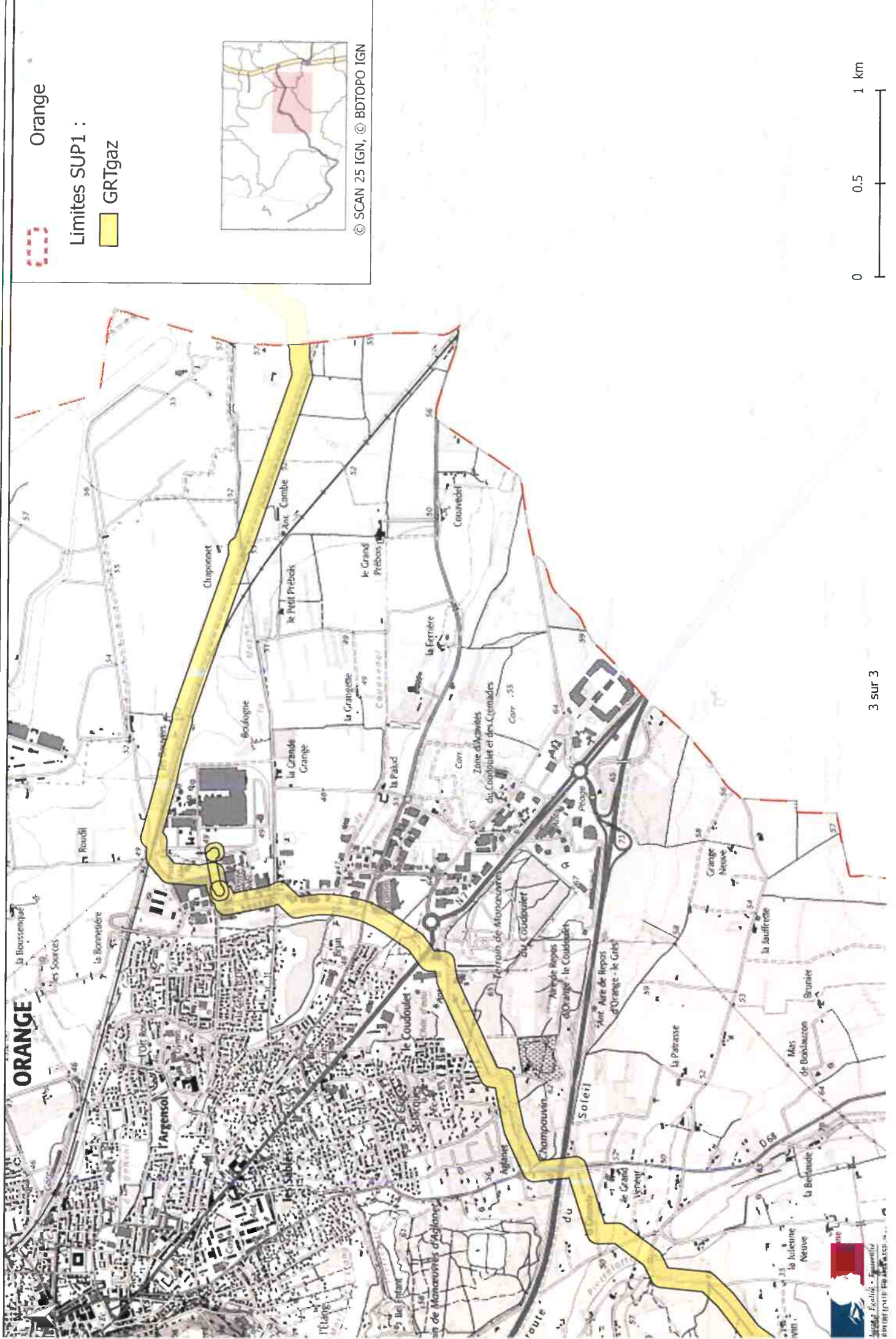
© SCAN 25 IGN, © BDTOPO IGN

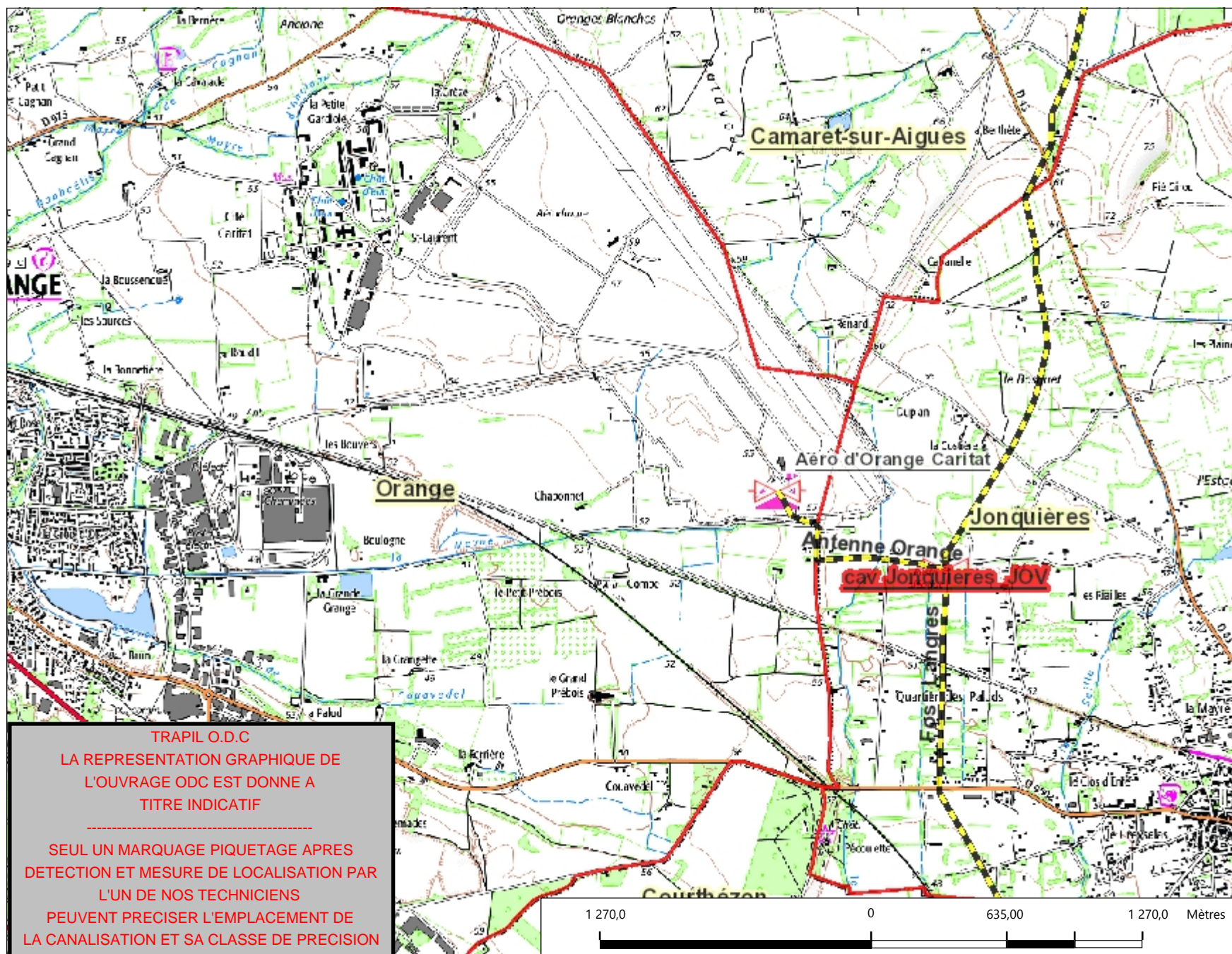


CADEROUSSE




Montfaucon







Légende

-  Tracé ODC; SEO
-  Tracé PPS/PPV
-  Limite communale

PIPELINE À HYDROCARBURES LIQUIDES

Code de l'environnement (décret n°2011-1241 du 5 octobre 2011 modifié). Il est fait une obligation d'adresser une déclaration de projet de travaux (DT) et une déclaration d'intention de travaux (DICT) à l'exploitant de l'ouvrage pour tous travaux effectués à moins de 50 mètres du pipeline.

TRAPIL ODC
C.S. 30081

71103 CHALON-SUR-SAONE CEDEX
Tél: 03.85.42.10.09 Mail:
odclignes@trapil.com

1: 25 000



TRAPIL O.D.C
LA REPRESENTATION GRAPHIQUE DE L'OUVRAGE ODC EST DONNE A TITRE INDICATIF

SEUL UN MARQUAGE PIQUETAGE APRES DETECTION ET MESURE DE LOCALISATION PAR L'UN DE NOS TECHNICIENS PEUVENT PRECISER L'EMPLACEMENT DE LA CANALISATION ET SA CLASSE DE PRECISION

Extrait ©IGN SCAN 25 & BD TOPO & BD ORTHO & BD PARCELLAIRE.
Aucune reproduction ni communication ne peut être effectuée à des tiers sans autorisation écrite de la société TRAPIL.